Kilimanjaro
▲▼▲▼
Het dak van Afrika

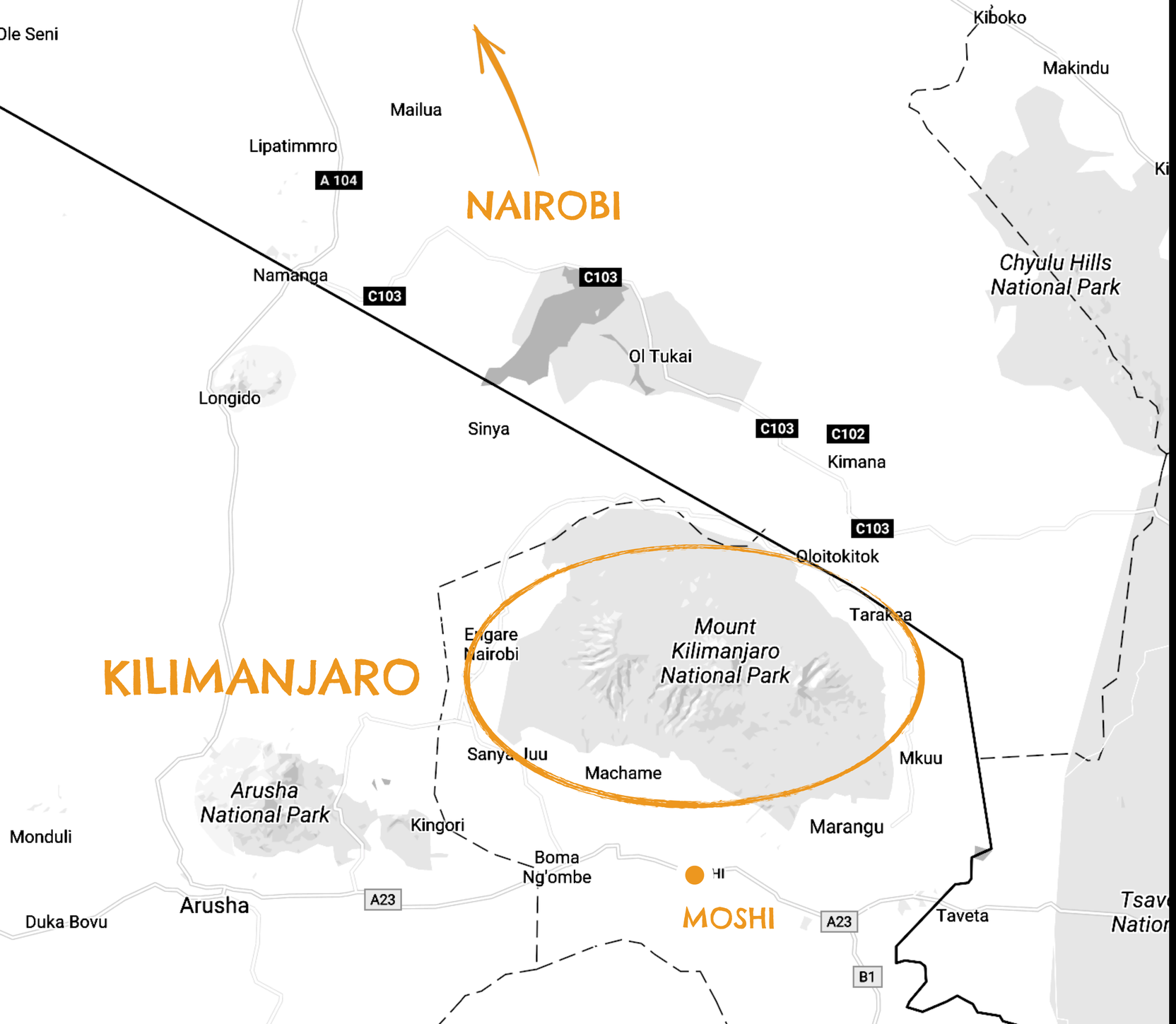

De hoogste berg en vulkaan-in-ruste van Afrika met 5,895 meter lengte en drie verschillende vulkanische toppen: Mawenzi, Shira, en Kibo.

Dit is letterlijk en figuurlijk dé highlight van het Afrikaanse continent. Het is daarnaast ook nog eens de enige van ‘de zeven’ summits die je zonder klimtraining op kunt. Je kunt eigenlijk niet naar Tanzania gaan en dan niet de Kili beklimmen/hiken, of op z’n minst aanraken.

Iedere route begint in **Moshi**, een klein stadje aan de voet van de Kili. Hier vind je veel bedrijvigheid op straat, en overal is de sportieve sfeer voelbaar. Het is door de jaren heen onaangetast gebleven door het vele toerisme, en is naar mijn mening dan ook meer dan ‘een verplichte stop’. Er hangt een hele relaxte sfeer en er zijn genoeg barretjes en restaurantjes waar je nog even kunt ontspannen voordat het echte werk begint.

Moshi betekent ‘rook’ in het Swahili. Deze naam heeft de stad te danken aan de lage bewolking die standaard om de berg heen hangt.

Er zijn verschillende theorieën over de naam. Europese ontdekkers dachten dat Kilimanjaro de originele Kiswahili-naam was van de berg, een samenvoeging van Kilima-Njaro; schijnende - of grootste - aller bergen. Of ze hier gelijk in hadden is de vraag, het kan ook afgeleid zijn van het Wachagga-woord “kilemanjaare”, wat ‘onbeklimbaar’ betekent.

Tegenwoordig heet de hoogste piek de Uhuru Peak, wat ‘vrijheidspiek’ betekent in het Kiswahili.

De eerste Europeaan die ooit de top bereikte was Hans Meyer. Dit kreeg ie niet in één keer voor elkaar. De eerste poging moest hij afbreken omdat z’n uitrusting tekortschoot (lekker voorbereid..), de tweede poging werd afgebroken omdat hij en z’n partner als gijzelaars werden gehouden in de Abushiri opstand. Uiteindelijk is het ze bij de vierde poging pas gelukt om de top van de Kibo-piek te bereiken.

De nieuwe Hans Meyer zul je niet worden, maar er zijn maar liefst 5 verschillende routes die je kunt hiken als je de Kili bezoekt. Plan hier wel voldoende tijd voor in; het kost je minimaal 5 dagen!

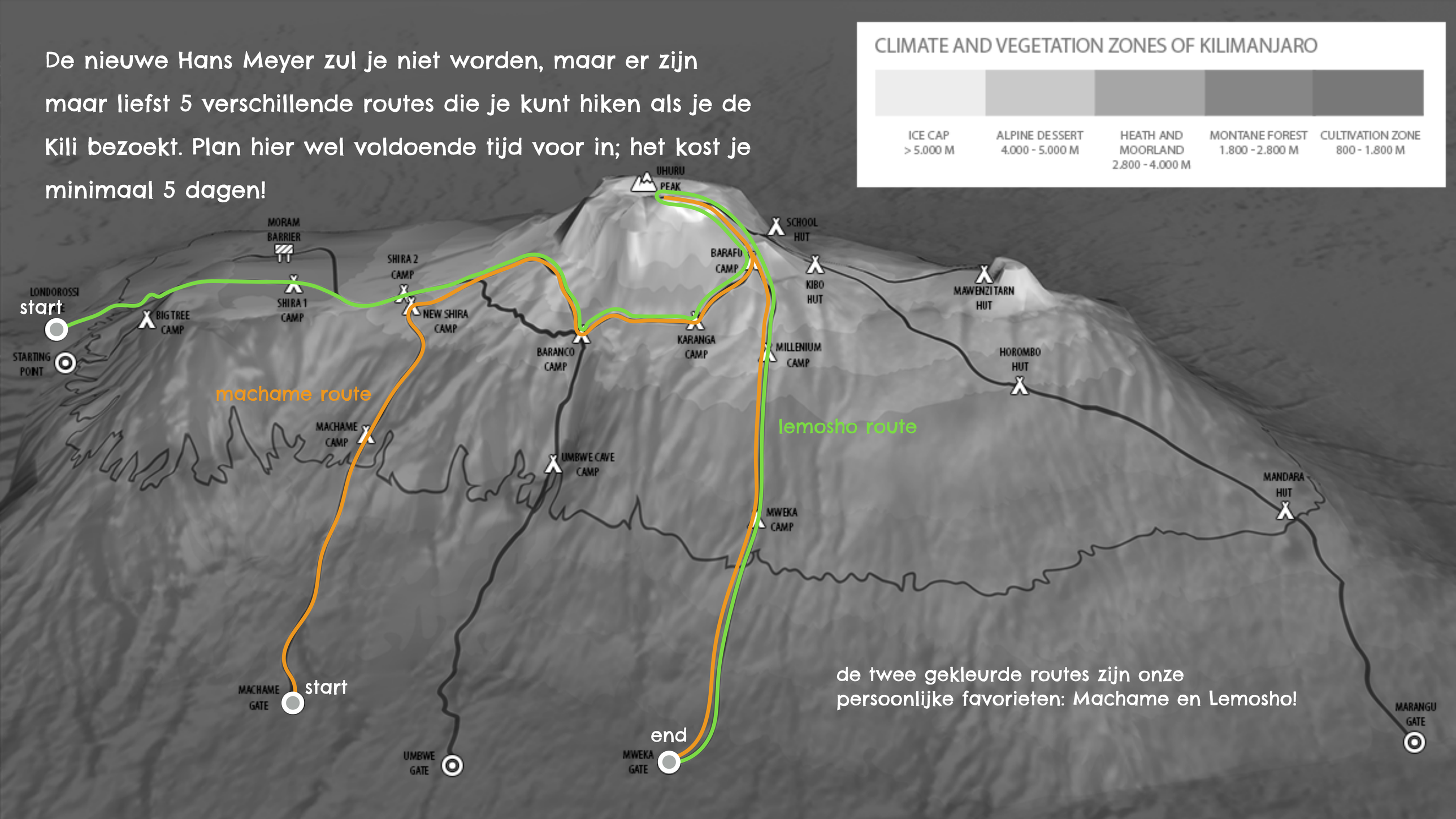

de twee gekleurde routes zijn onze persoonlijke favorieten: Machame en Lemosho!

Machame route

Bij deze route heb je de keuze uit 5 nachten en 6 dagen, of 6 nachten en 7 dagen. Deze route wordt ook wel de whisky-route genoemd.

Enerzijds is het een van de makkelijkere routes, omdat de dagelijkse hoogtestijging heel regelmatig is. Anderzijds is het op bepaalde punten een steile hike route, waarbij je langere afstanden per dag moet afleggen.

Onze Tanzania-man Derek heeft deze route zelf gelopen!

De Machame route is een van onze favoriete routes. Niet alleen omdat ‘de whisky route’ lekker klinkt, maar ook omdat het de meeste pluspunten heeft:

- Hij heeft het hoogste slagingspercentage. De stijging is meer verdeeld, waardoor je beter kunt acclimatiseren en minder kans hebt op hoogteziekte.
- Je komt langs de verschillende vegetaties van de berg - regenwoud, hoog, laag, steen, sneeuw.. Zo pak je alle mooie gebieden van de berg mee!
- De eerste dag door het regenwoud voelt alsof je terug in de tijd reist, zo oud is de natuur om je heen.
- Van alle routes die je kunt lopen heeft deze route de beste ‘prijs-ervaring verhouding’!
- Iedereen met een goede basisconditie kan deze route lopen.
- Je hebt een continu uitzicht op Moshi, Arusha en Mount Meru. Mooie vergezichten dus!

Kijk hier zijn vlog over de tocht!

Lemosho route

Iets meer tijd en budget? Dit is een van de langste routes met 6 nachten en 7 dagen, of 7 nachten en 8 dagen. Hij neemt dan misschien een grotere hap uit je reistijd, maar hier krijg je een hele rustige stijging voor terug. Een rustige stijging betekent betere acclimatisatie, wat betekent kleinere kans op hoogteziekte en daarmee een grotere kans op het bereiken van de top!

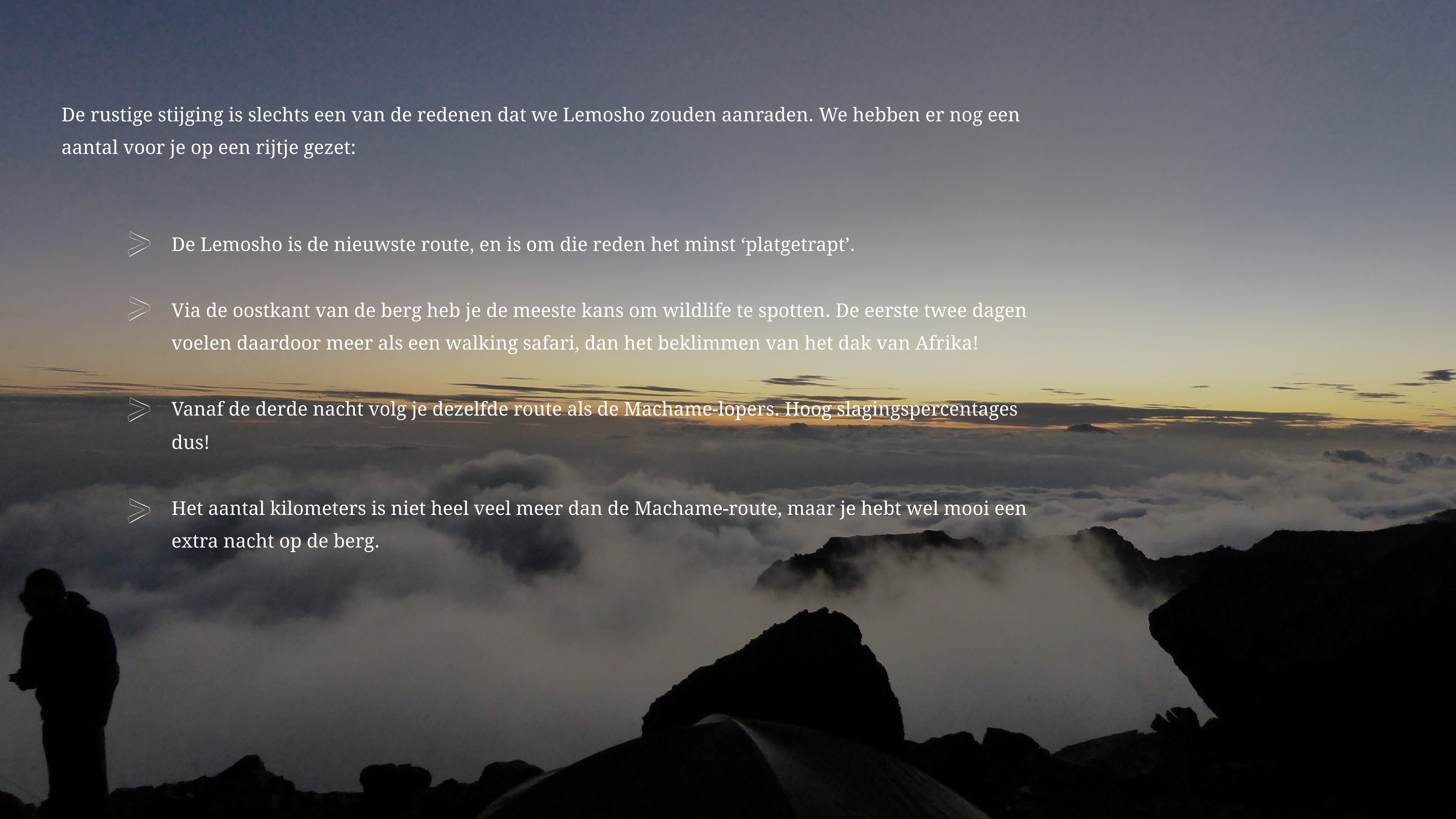

De rustige stijging is slechts een van de redenen dat we Lemosho zouden aanraden. We hebben er nog een aantal voor je op een rijtje gezet:

- De Lemosho is de nieuwste route, en is om die reden het minst ‘platgetrapt’.
- Via de oostkant van de berg heb je de meeste kans om wildlife te spotten. De eerste twee dagen voelen daardoor meer als een walking safari, dan het beklimmen van het dak van Afrika!
- Vanaf de derde nacht volg je dezelfde route als de Machame-lopers. Hoog slagingspercentages dus!
- Het aantal kilometers is niet heel veel meer dan de Machame-route, maar je hebt wel mooi een extra nacht op de berg.

Marangu route

Hier is de keuze 4 nachten en 5 dagen, of 5 nachten en 6 dagen. Op deze route staan zo veel hutten waar je Coca Cola kunt kopen, dat hij de ‘coca cola-route’ is gedoopt.

We kunnen wel eerlijk zijn: dit is niet echt onze favoriet. De Marangu route is de oudste route, maar hij is helaas ook het drukst. Dit is waarschijnlijk omdat het de kortste en snelste route naar de top is. Hij is het goedkoopst, maar dan is er wel de kans dat je in een polonaise achter elkaar de berg op loopt.

Aangezien je toch diezelfde top op moet, en minder tijd hebt, is de acclimatisatie hier een stuk minder vriendelijk. De kans op hoogteziekte is groter, en daarmee de kans dat je top haalt helaas kleiner. Niet écht een aanrader dus…

Rongai route

Dit is de enige route die de Kili vanaf de noordkant probeert te bedwingen. Het is een relatief rustige route, wellicht omdat het zo ver rijden is naar de noordkant van de Kilimanjaro. De route begint hoger en is korter dan de Lemosho. Hij is daardoor zwaarder wat betreft acclimatisatie, maar laat wel - letterlijk en figuurlijk - een heel andere kant van de berg zien! Houdt wel rekening met minder groen hier..

Umbwe route

Die hards only! De Umbwe route is de moeilijkste route omhoog, met een hele snelle stijging. Het is, door de moeilijkheidsgraad, ook de rustigste route. Deze route is alleen aan te raden aan door de wol geverfde hikers!

Tot zover een fijn sfeerbeeld van de Kilimanjaro! We hoeven je dan misschien niet meer te overtuigen, wel willen we je graag nog verder inlichten. Hoewel de Kili soms wordt afgedaan als ‘een hele lange hike’, zou het zonde zijn om deze Afrikaanse reus te onderschatten. Om die reden hebben we een paar praktische info-sheets opgesteld. Hier vind je informatie over omgangsnormen en fooien, maar ook over hoogteziekte, basisconditie, gear, en wanneer je het beste je reis kunt boeken. **Let’s go!**

Waar betaal je voor?

De prijs die je betaalt voor de trek, betaalt voor de volgende dingen:

- Kamperen
- Een rescue fee
- Vervoer tussen Moshi en de Kilimanjaro - heen en terug
- De entry fee voor het National Park
- De gids, kok, en porters
- Het eten
- De tenten

Een aantal dingen zitten dus ook niet bij de prijs inbegrepen. Denk hierbij aan een fooi voor het personeel (dit kan nog best oplopen!), maar ook het huren - of aanschaffen - van de juiste gear en kleding komt voor eigen rekening.

De prijzen voor kleding en gear variëren natuurlijk, maar het is verstandig om te investeren in kwalitatief goed materiaal. Nogmaals: onderschat de berg niet. Je klimt naar 5,895 meter hoogte, dat red je niet met een extra wollen trui.

Waar je sowieso naar moet kijken: kleding die je in lagen kunt dragen (dit geldt ook voor broeken en handschoenen), een slaapzak die tegen extreem weer bestand is, wandelstokken, een hoofd-zaklamp, geïsoleerde waterflessen, en een *duffle bag* + kleinere rugzak. Er zijn natuurlijk altijd mensen die zich hier meer in specialiseren dan wij, en gelukkig hebben deze mensen een site. Hier vind je de kosten waarmee je rekening moet houden zodra je besluit om de Kilimanjaro te bedwingen, en hier vind je hun tips voor een passende berg-outfit.

Je kunt je in de beste kleding hijsen en de beste gear huren; het allerbelangrijkst is natuurlijk hoe je er conditioneel voor staat!

Je moet rekening houden meerdere dagen op rij hiken, ruw terrein, en wisselende weersomstandigheden. Daarnaast is eventuele gevoeligheid voor hoogteziekte een factor om rekening mee te houden.

Iemand die bewijst dat je met genoeg wilskracht en de juiste training een heel eind komt is Kyle Maynard.

Kyle beklom in 2014 de Kilimanjaro, zonder armen of benen.

ESPN maakte een korte documentaire over hem.

Wanneer kun je het beste gaan?

Voordat je met alle bovenstaande voorbereidingen begint, is het belangrijk te bepalen wanneer je gaat.

De beste twee maanden zijn september en oktober: je bent het hoogseizoen voorbij, dus de vluchten zijn goedkoper, en na de kou van de afgelopen maanden wordt het weer beter in die maanden. Slechte maanden staan eigenlijk gelijk aan ‘regenseizoen’; aangezien regen de weg omhoog zwaarder en minder aantrekkelijk maakt.

Zo zijn er nog een aantal factoren (denk aan drukte op de berg en de prijzen van vliegtickets) die mee kunnen spelen in je beslissing. Kleine side note: niemand controleert het weer, dus ook binnen deze seizoensverwachtingen kan nog variatie zitten!

De reizen die wij organiseren worden afgestemd op jullie groep. De regel hier is wel: hoe kleiner de groep, hoe duurder de trip wordt. Groepen van rond de 4-6 personen zijn ideaal.

Deze korte infographic geeft een kort maar krachtig overzicht!

Veel plezier, en succes!!